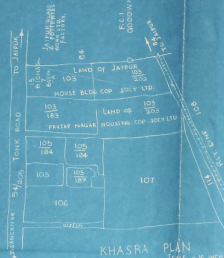
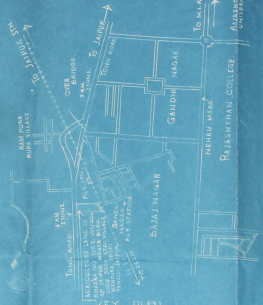


KHASRA PLAN
SCALE - 16 INCH TO 1 MILE
KEY PLAN
SCHEDULE OF AREA
SCHEDULE OF PLOTS
REVISED LAY OUT PLAN OF
JAIPUR HOUSE BUILDING CO
OP. SOCIETY LTD. IN KHASRA NO. 103/2
103/202 VILLAGE MANPURA-DEORI
TONK ROAD JAIPUR
SCALE 1 INCH = 50 FT.
PRATAP NAGAR COLONY.
PARK
ROAD TO PRATAP NAGAR HOUSING CO. OP. SOCIETY
CENTRE LINE OF PRATAP NAGAR CO. OP. SOCIETY
JAIPUR GLASS & POTTERIES WORKS LTD. FACTORY
ROAD TO RCFL COLONY
EXISTING COMPOUND WALL
TONK ROAD
TO JAIPUR
TO M.I. ROAD
GANDHI NAGAR
NEHRU MARG
RAJASTHAN COLLEGE
BAJAJ NAGAR
RAM PURA
RAILWAY STATION
BENGAL CHEMICAL PENICILLIN FACTORY
SHOPE
SHOPE
SHOPE

339







SCHEDULE OF AREA

SNO	USES	AREA	PERCENTAGE
1.	RESIDENTIAL		
2.	ROAD		
3.	PARK		
4.	OTHERS		

SCHEDULE OF PLOTS

SNO	PLOT AREA	NO OF PLOTS
1.		
2.		
3.		
	TOTAL NO OF PLOTS	

REVISED LAY OUT PLAN OF JAIPUR HOUSE BUILDING CO OP. SOCIETY LTD. IN KHASRA NO. 1334 108/202 VILLAGE MANPURA DEORI TONK ROAD JAIPUR


SCALE 1 INCH = 50 FT.

SECRETARY

PRESIDENT

296

464



SCALE 40 FT. = 1 INCH.

LAY-OUT PLAN OF JAIPUR BHAWAN NIRMAN SAHKARI SAMITI Ltd. ON MALAVIYA ENGINEERING COLLEGE ROAD IN VARDHMAN NAGAR (CHAIN-PURA), JAIPUR (RAJASTHAN)

30/3/04

35 27

योजना (जयपुर हाउसिंग सहकारी समिति प्रताप नगर) की भूमि की सीमा का राजस्व रिकार्डानुसार मौके पर सत्यापन मेरे द्वारा किया गया।

राजेन्द्र जोशी
तहसीलदार

योजना की भूमि के खसरा की जाँच व सत्यापन मेरे द्वारा किया गया।

पी० एल० राठौड़
जोन अभारी अधिकारी
जैनार्ट

(पत्रांक नगर निगोम के पत्र क्रमांक SDE/DEV/E-64 दिनांक 10-6-94 से प्राप्त डिवाइस मानचित्र की प्रति)

नोट:-

- बी० डी० सी० II (सी० पी० सी०) मानचित्र दिनांक 8-6-94 के अनुसरण में अनुमोदित।
- दिनांक 26-5-94 की निर्माण योग्य सर्वे अनुसार निर्धारित/सत्यापित अथवा ज्यामितिक रूप से निर्धारित सीमाओं को (A) द्वारा दिखाया गया है।
- मौके पर निर्मित कुल्लों वाले हिस्सों को (B) द्वारा दिखाया गया है। यह मानचित्र [illegible] नहीं किया जावे।
- खसरा मान चित्र अनुसार योजना की सीमा ——

AREA ANALYSIS

RESIDENTIAL	310 ACRES	61.19
ROAD	199 "	23.35
FACILITY	1.57	15.2
	2.32	100.0

JAIPUR GLASS AND POTTERIES WORKS LTD FACTORY

F.C.I GODOWNS

ROAD F.C.I GODOWN

EXISITING COMPOUND WALL OF FCI COMPOUND

100'-0"

ROAD

30'-0" WIDE

PARK IV AREA

30'-0" WIDE

ROAD

PVT CLINIC

ROAD TO PRATAP NAGAR HO. CO-OP. SOCIETY

COMMON BOUNDARY LINE OF PRATAP NAGAR HOUSING COOP SOCIETY

PRATAP NAGAR COLONY

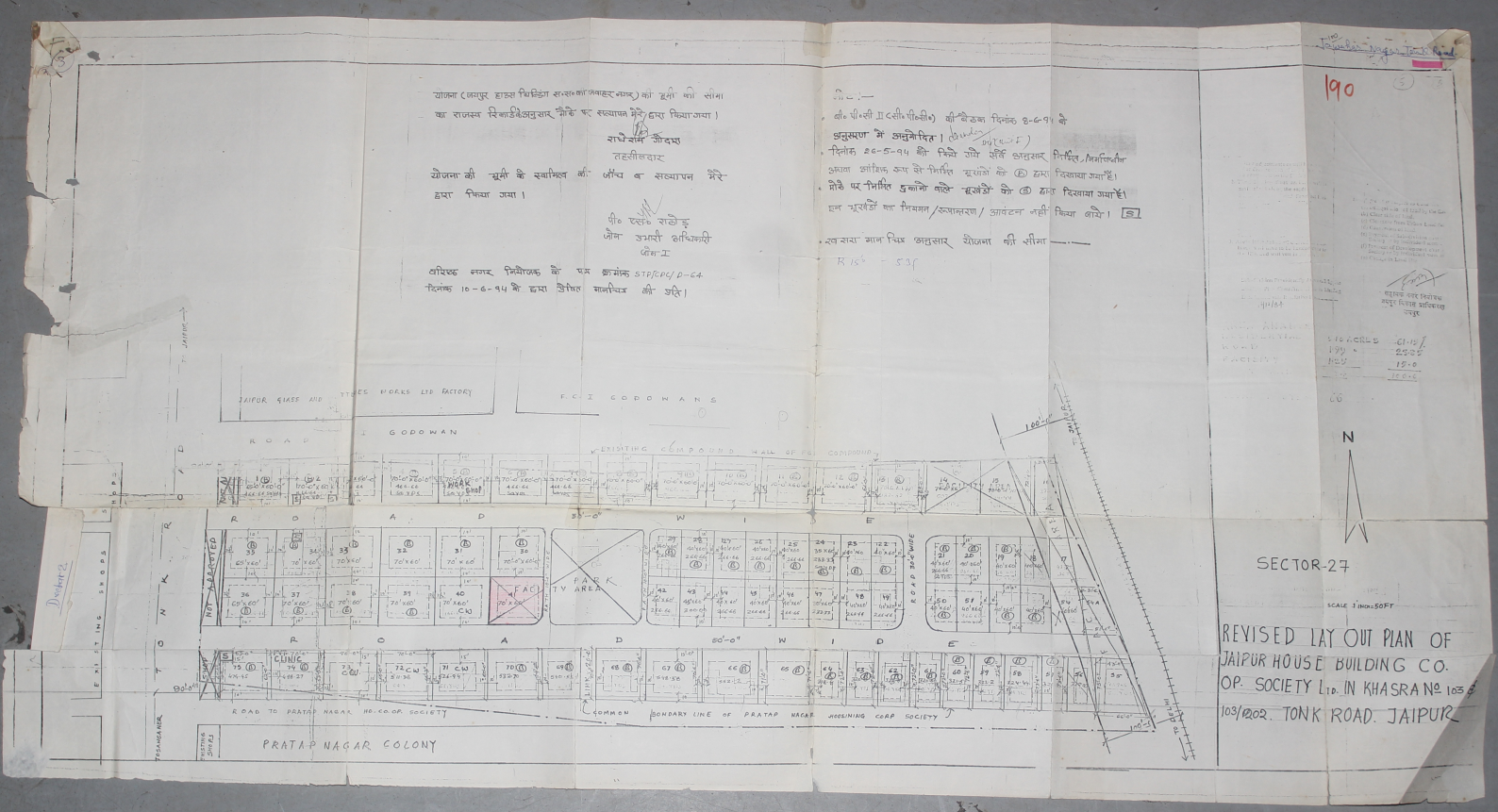
TONK ROAD

PESHAWAR ROAD

N

SECTOR-27

REVISED LAY OUT PLAN OF JAIPUR HOUSE BUILDING CO OP. SOCIETY Ltd. IN KHASRA Nos 102 103/102. TONK ROAD. JAIPUR.


योजना (जयपुर हाउस बिल्डिंग सहकारी समिति मर्यादित जयपुर) की भूमि की सीमा
का राजस्व रिकार्ड के अनुसार मौके पर सत्यापन मेरे द्वारा किया गया।
राधेश्याम जैदया
तहसीलदार
योजना की भूमि के स्वामित्व की जाँच व सत्यापन मेरे
द्वारा किया गया।
पी० एस० राठौड़
जोन अमारी अधिकारी
जोन I
जयपुर नगर नियोजक के पत्र क्रमांक STP/CPO/D-64
दिनांक 10-6-94 के द्वारा प्रेषित मानचित्र की प्रति।
नोट :-
यू० पी० सी० II (सी० पी० सी०) की बैठक दिनांक 8-6-94 के
अनुसरण में अनुमोदित।
दिनांक 26-5-94 को किये गये फील्ड अनुसार निर्धारित निम्नलिखित
प्रमाण आंशिक रूप से निर्धारित भूखंडों के ⓔ द्वारा दिखाया गया है।
मौके पर निर्मित भवनों वाले भूखंडों को ⓑ द्वारा दिखाया गया है।
इन भूखंडों का विभाजन/रूपान्तरण/आवंटन नहीं किया जावे। [S]
स्वयं का मान चिह्न अनुसार योजना की सीमा
R 18' - 53'
JAIPUR GLASS AND TYRES WORKS LTD FACTORY
F.C.I GODOWNS
GODOWN
EXISTING COMPOUND WALL OF FCI COMPANY
ROAD
TONK ROAD
EXISTING SHOPS
NOT ACQUIRED
PARK
TV AREA
FACI
CLINIC
80'-0" WIDE ROAD
ROAD TO PRATAP NAGAR HO. CO-OP. SOCIETY
COMMON BOUNDARY LINE OF PRATAP NAGAR HOUSING COOP SOCIETY
PRATAP NAGAR COLONY
EXISTING SHOPS
N
SECTOR-27
SCALE 1 INCH = 50 FT
REVISED LAY OUT PLAN OF
JAIPUR HOUSE BUILDING CO.
OP. SOCIETY Ltd. IN KHASRA No. 103
103/202. TONK ROAD. JAIPUR
190

187 (6) 8

योजना (जयपुर हाउस बिल्डिंग सह. समिति जयपुर) की भूमी की सीमा का राजस्व रिकार्डानुसार मौके स्थापित पिलर द्वारा किया गया।

राधेश्याम जोदवा
तहसीलदार

योजना की भूमी के स्वामित्व की जाँच व सत्यापन मेरे द्वारा किया गया।

पी० एल० राजेन्द्र
जोन उपायुक्त अधिकारी
जोन-I

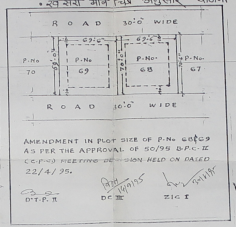
वरिष्ठ नगर नियोजक के पत्र क्रमांक STP/EPC/D-64 दिनांक 10-6-94 के द्वारा प्रेषित मानचित्र की प्रति।

नोट :—

- पी० पी० सी II (पी० सी० सी०) की बैठक दि० 8-6-94 के अनुसमर्थन में अनुमोदित।
- दिनांक 26-5-94 की किये गये स्थल अनुसार निर्धारित/संशोधित अथवा आंशिक रूप से निर्धारित सूरवंडो को (A) द्वारा दिखाया जाएँगे।
- नीचे पर निर्मित दुकानों वाले को (B) द्वारा दिखाया जाएगा।

इन सूरवंडों पर निर्माण/रूपान्तरण/आवंटन नहीं किया जाएँ

- स्वीकृत मानचित्र अनुसार योजना की सीमा ——



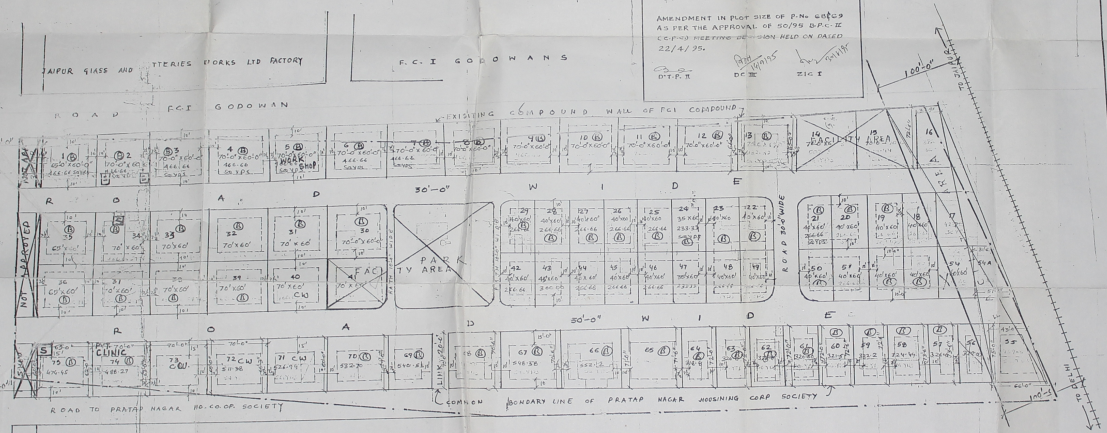
AREA ANALYSIS

RESIDENTIAL	5.10 ACRES	61.1%
ROAD	1.99 "	23.8%
FACILITY	1.25 "	15.0%
TOTAL	8.34	100.0%


SECTOR-27

SCALE 1 INCH = 50 FT

REVISED LAY OUT PLAN OF JAIPUR HOUSE BUILDING CO. OP. SOCIETY LTD. IN KHASRA No. 103 & 103/202. TONK ROAD. JAIPUR



172



LAY-OUT PLAN OF JAIPUR HOUSE BUILDING CO. OPERATIVE SOCIETY LTD. KHSRA No.103 & 103/202

VILLAGE MANPUR DEORI MEENA WALS

TEHSIL JAIPUR

TONK ROAD, JAIPUR. (JAWAHAR NAGAR)

FOR THE JAIPUR HOUSE BUILDING CO-OP. SOCIETY LTD.

President Secretary

87

योजना (जयपुर हाऊस बिल्डिंग को-ऑप सोसायटी जवाहर नगर) की भूमि की सीमा का राजस्व रिकार्ड के अनुसार मौके पर स्थापन मेरे द्वारा किया गया।

राधे श्याम जोशी
तहसीलदार

योजना की भूमि के समायोजन की जाँच व स्थापन मेरे द्वारा किया गया।

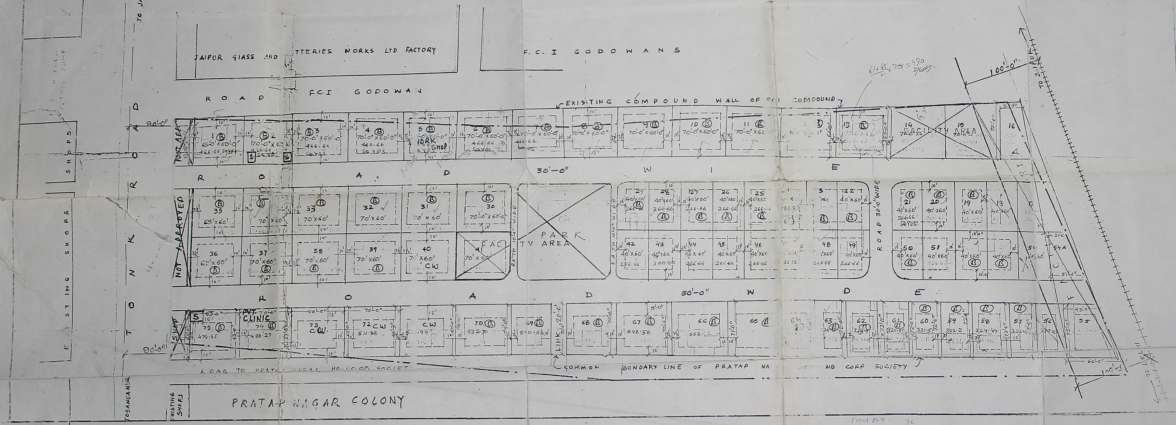
पी० एस० राठौड़
जोन प्रभारी अधिकारी
जोन I

प्रोपर्ट नगर निगमोक के पत्र क्रमांक STP/TCPC/D-64 दिनांक 10-6-94 के द्वारा प्रेषित मानचित्र की शीट।

नोट:—

- डी० पी० सी II (सी० पी० सी०) की बैठक दिनांक 8-6-94 के अनुमोदन के अनुमोदित। (Minutes enclosed)
- दिनांक 26-5-94 को किये गये मौके अनुसार निर्मित/अर्धनिर्मित भवनों को लाल रंग से निर्मित भूखंडों के द्वारा दिखाया गया है।
- मौके पर निर्मित पुराने खाली भूखंडों को द्वारा दिखाया गया है। इन भूखंडों का नियमन/रूपान्तरण/आवंटन नहीं किया गया। S

नक्शा मानचित्र अनुसार योजना की सीमा



REVISED LAY OUT PLAN OF JAIPUR HOUSE BUILDING CO. OP. SOCIETY LTD. IN KHASRA NO. 109/202, TONK ROAD, JAIPUR