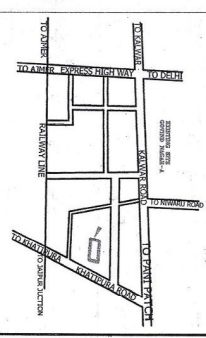
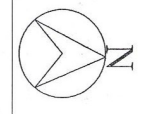
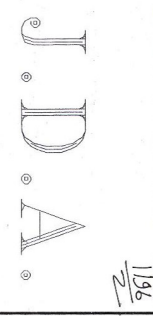


1. योजना का अग्रिम प्र. क्र. 26/24/13 नं. की संज्ञा में  
 2. अग्रिम प्र. क्र. 26/24/13 नं. की संज्ञा में  
 3. अग्रिम प्र. क्र. 26/24/13 नं. की संज्ञा में  
 4. अग्रिम प्र. क्र. 26/24/13 नं. की संज्ञा में

26/24/13 नं. की संज्ञा में  
 26/24/13 नं. की संज्ञा में  
 26/24/13 नं. की संज्ञा में



क्र. सं.	विवरण	मिति	विवरण
1.	कुल क्षेत्रफल	334.44	100.00%
2.	कुल क्षेत्रफल	334.44	100.00%
3.	कुल क्षेत्रफल	334.44	100.00%
कुल क्षेत्रफल		334.44	100.00%

1. कुल क्षेत्रफल 334.44 SQ.YDS  
 2. कुल क्षेत्रफल 334.44 SQ.YDS  
 3. कुल क्षेत्रफल 334.44 SQ.YDS

NAME OF SCHEME: GOVIND NAGAR-A  
 ZONE NO.-6  
 SCALE: 1"=50'  
 AT.P. (ZONE)  
 JAI PUR DEVELOPMENT AUTHORITY JAIPUR