इस्लाम- नगर 3कॉपी

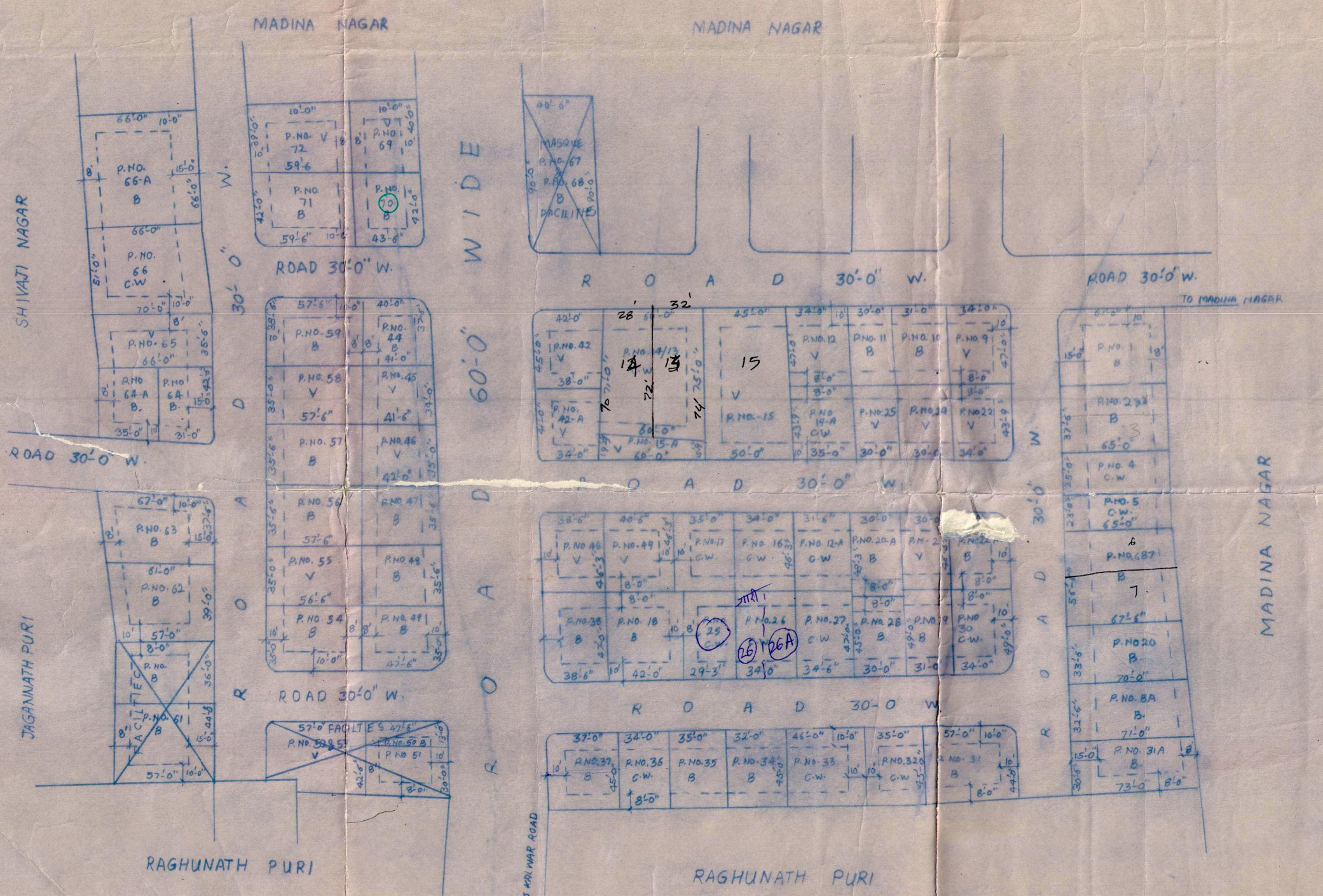
MADINA NAGAR
MADINA NAGAR
SHIVAJI NAGAR
JAGANNATH PURI
RAGHUNATH PURI
RAGHUNATH PURI
MADINA NAGAR
ROAD 60'-0" WIDE
ROAD 30'-0" W.
ROAD 30'-0" W.
ROAD 30'-0" W.
ROAD 30'-0" W
ROAD 30'-0" W.
TO MADINA NAGAR
TO KALWAR ROAD
FACILITIES
MASJID
B
V
C.W.
14
13
15
7

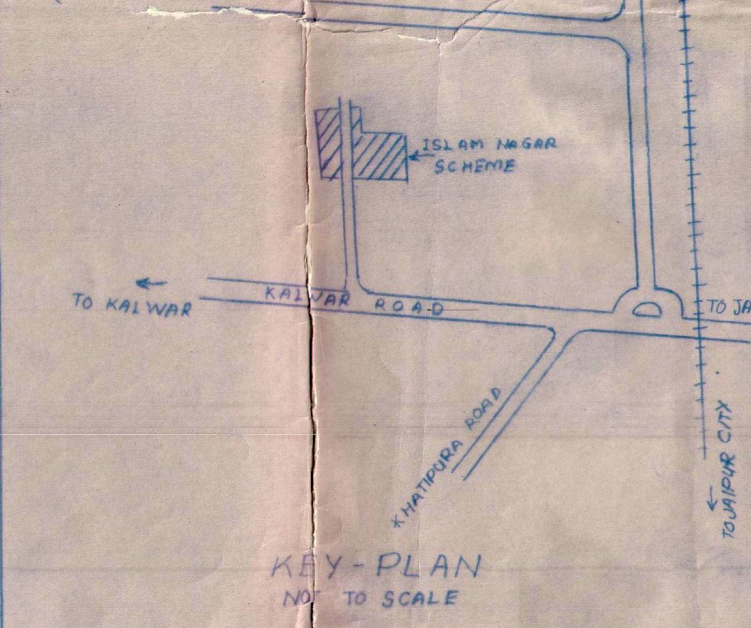
TO NIWARU
NIWARU ROAD
BENAR ROAD
TO SIKAR
ISLAM NAGAR SCHEME
TO KALWAR
KALWAR ROAD
TO JAIP.
KHATIPURA ROAD
TO JAIPUR CITY

KEY-PLAN
NOT TO SCALE



KHASARA PLAN
SCALE :- 1" = 330'-0"

N.

J. D. A.

AS PER MASTER PLAN / SECTOR PLAN

मास्टर विकास योजना 2011 के अनुसार भू-उपयोग - आवासीय

भूखण्डों की निर्माण स्थिति :-

1. पूर्ण / आंशिक निर्मित भूखण्ड - 'B' = 37
2. चार दिवारी निर्मित भूखण्ड - C.W = 15
3. खाली भूखण्ड - V = 20

कुल भूखण्ड = 72

मौके के अनुसार योजना का भू-उपयोग व तकनिकि विश्लेषण

क्रमांक	भू-उपयोग	क्षैत्रफल	प्रतिशत	Remark
1.	आवासीय	3695.44 SQ.YDS.	54.09%	
2.	व्यावसायिक	—	—	
3.	सड़क	9575.66 SQ.YDS.	37.81%	
4.	सुविधा-क्षैत्र	2049.36 SQ.YDS.	8.10%	
	कुल	25320.46 SQ.YDS.	100%	

योजना का मौके जांच, सर्वेक्षण एवं मास्टर विकास योजना 2011 की सड़कों भू-उपयोग एवं क्षैत्रफल इत्यादि से सम्बन्धित पुर्ण जांच कर स्थिति योजना मानचित्र मे अंकित की गई है।

नगर नियोजक / वास्तुविद / अभियन्ता का नाम
मोहर / हस्ताक्षर / रजिस्ट्रेशन नम्बर
(ITPI/CA/IE)

योजना की भूमि की रा.भू.रा. अधिनियम की धारा 90बी. की कार्यवाही एवं मौके पर भूमि का प्रमाणीकरण मेरे द्वारा किया गया। योजना की पूरी भूमि प्राधिकरण में निहित हो चुकी है।

नाम :
तहसीलदार

नाम
उपायुक्त जोन-

बी.पी.सी. / जी.एल.सी. की बैठक संख्या दिनांक
की अनुपालना में योजना मानचित्र स्वीकृत कर जारी किया गया।

NAME OF SOCIETY :- GULAB BARI BHAWAN NIRMAN SAHAKARI SAMITI Ltd.

NAME OF SCHEME:- ISLAM NAGAR

ZONE NO. 8-8	SECTOR NO. 6
SCALE-1"-50'-0"	DRG. NO. P/JDA/C/006

A.T.P. ZONE	D.T.P	S.T.P

JAIPUR DEVELOPMENT AUTHORITY, JAIPUR.

मेरे द्वारा ZLC का निर्णय दिनांक 24-5-02 के अनुसार योजना मानचित्र को निर्णय से जाँच कर ~~[illegible]~~ हस्ताक्षर किये गये है।

APP-6.