

50% की बैठक दिनांक 14-17/10/19 में
 76'6" संरक्षित 80.8 को 80' करके 80' में 80'
 करने का प्रस्ताव लिया गया।

460 नॉट्स
 नॉट्स काटकर उतारें



LOCATION PLAN
 AS PER MASTER PLAN / SECTOR PLAN
 मास्टर विकास योजना 2011 के अनुसार भू उपयोग
 भूखण्डों की निर्माण स्थिति :-

- आवासीय व्यावसायिक
- पूर्ण / आंशिक निर्मित भूखण्ड - B 51
 - चार दीवारी निर्मित भूखण्ड - C.W. 24
 - खाली भूखण्ड - V V. 58
- कुल भूखण्ड 133

मीके के अनुसार योजना का भू उपयोग व तकनीकी विश्लेषण :-

क्रमांक	भू उपयोग	क्षेत्रफल	प्रतिशत
1	आवासीय	26414.16	64.56%
2	व्यवसायिक	—	—
3	सड़क	14499.83	35.44%
4	सुविधा क्षेत्र	—	—
कुल		40913.99	100.00%

योजना की मीके जाँच, सर्वेक्षण एवं मास्टर विकास योजना 2011 की सड़कों भू-उपयोग एवं क्षेत्रफल इत्यादि से संबंधित पूर्ण जाँच कर स्थिति योजना मानचित्र में अंकित की गई है।

नगर नियोजक / वास्तुविद् / अभियन्ता का नाम
 हस्ताक्षर / रजिस्ट्रेशन नं०

योजना की भूमि की राजभूगो 10 अधिनियम की धारा 90 वी की कार्यवाही एवं मीके पर भूमि का प्रमापीकरण मेरे द्वारा किया गया। योजना की पूरी भूमि प्राधिकरण में निहित हो चुकी है।

नाम तहसीलदार उपायुक्त जौन-

डीएमसी / जैड एल 10 सी 0 बैठक - दिनांक 23-12-2002 की अनुपालना में योजना मानचित्र स्वीकृत कर जारी किया गया।

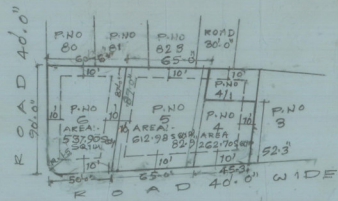
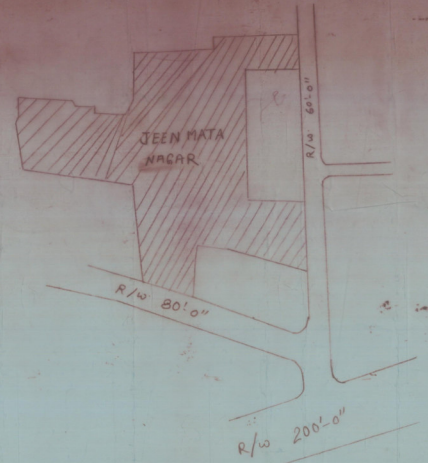
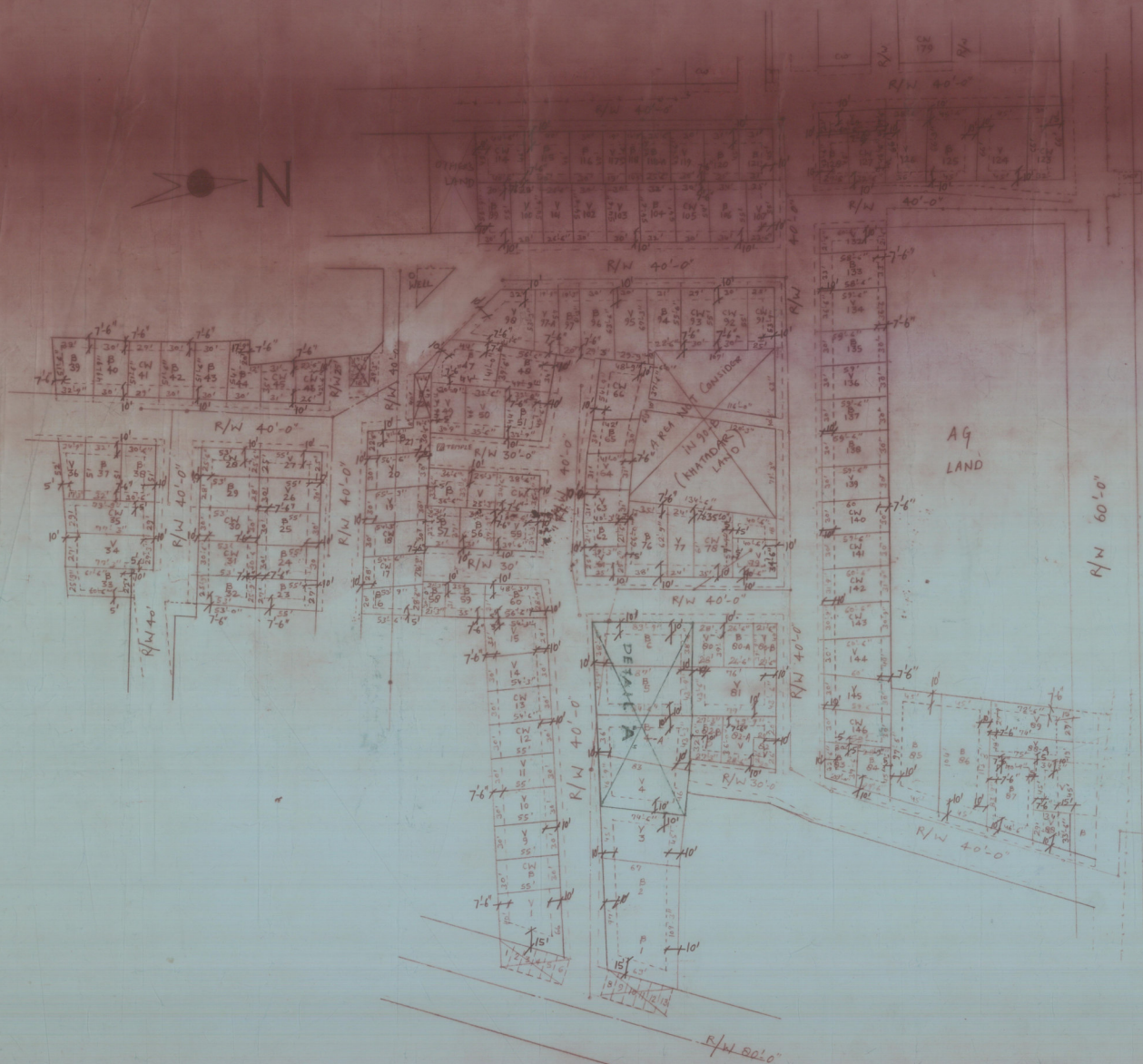
NAME OF SOCIETY :- BHERAV GRAH NIRMAN SAHKARI SAMITI.

NAME OF SCHEME :- JEEN MATA NAGAR

ZONE NO. C-1 SECTOR NO.

SCALE 1"=50'-0" DRG. NO.

A.T.P. ZONE D.T.P. (COOP.) S.T.P.(COOP)
 JAIPUR DEVELOPMENT AUTHORITY JAIPUR



क.स.जी. (का.स.) की बैठक संख्या 118 दिनांक 23/11/08 व 24/11/08 के प्रस्ताव संख्या 38 से इतिहास द्वारा विचार विमर्श कर अंतिम नतीजत के अन्तर्गत 4A, 4, 5 व 6 के अन्तर्गत जैतु द्वारा दिये गये प्रस्ताव संख्या 4, 5 व 6 को मिलाकर

डी.टी.पी. 13/10/09
 D.T.P. (PROJ.) D.C. 7 D.T.P. (PROJ.) S.T.P. (PROJ.)
 J. D. A. J. A. 1 P. U. R.