
78
79
55
54
ROAD 30'-0" W.
KH. No. 108
45
46
47
48
49
44
43
42
41
40
50
51
52
53
39
38
37
36
R/W 30'-0"
C/L OF ROAD
40'-0"
ROAD 60'-0" WIDE
25
26
27
28
29
3
31
32
33
34
35
20'
15'

बी.पी.सी. द्वितीय (कॉपरेटिव) की बैठक सं. 3/2001 दि. 22-1-2001 के निर्णयानुसार :-

(1) भूखण्ड सं. 25 से 35 और 36 से 44 कुल 20 भूखण्डों को सामने का सेट बेक 10 फीट और पीछे का सेट बेक 5 फीट छोड़ते हुये रो-हाउसिंग के रूप में अनुमोदित किया गया।

(2) भूखण्ड सं. 54 मौके पर निर्मित है, अतः अनुमोदित किया गया और जो भाग भूखण्ड सं. 54 का सिवायचक भूमि में आता है उसे राजकीय भूमि मानकर ली जावे।

सहायक नगर नियोजक (कॉपरेटिव)

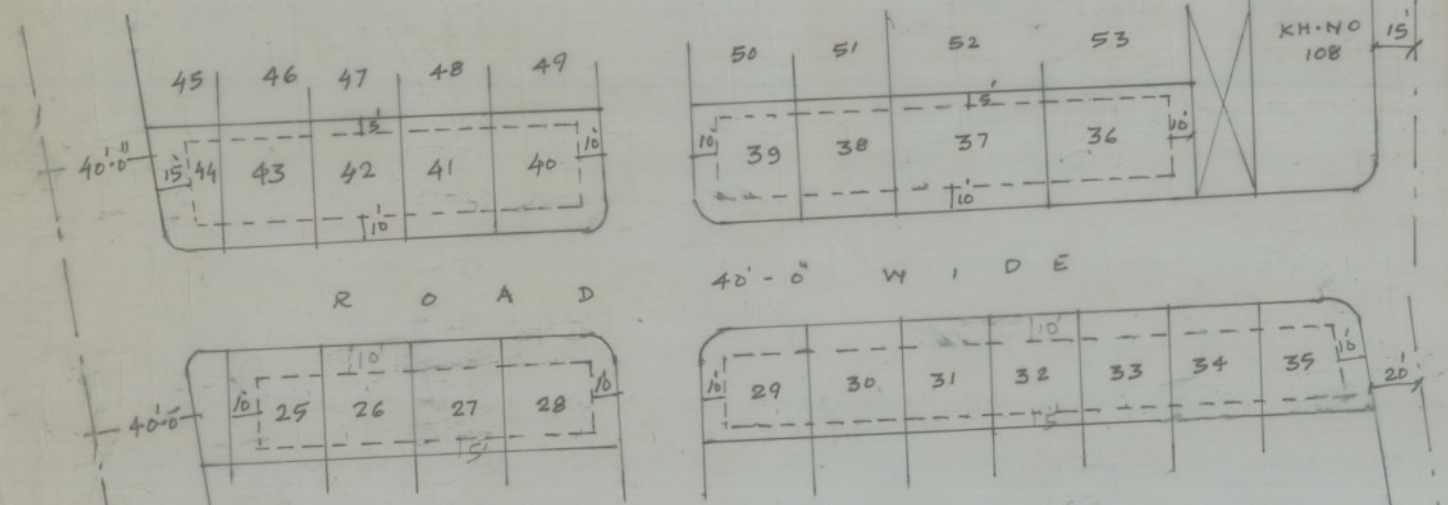
45
46
47
48
49
44
43
42
41
40
50
51
52
53
39
38
37
36
KH. NO 108
15'
40'-0"
ROAD 40'-0" WIDE
25
26
27
28
29
30
31
32
33
34
35
20'

BPC (LAYOUT PLAN) की बैठक 27वी दिनांक 24-7-02 के निर्णय अनुसार मौके की स्थिति के आधार पर 60'-0" से 40'-0" अनुमोदित किया गया।

FOR ENTRY INTO THE RECORD

DTP-6

DC-ZONE-6

DTP (MP)

STP (MP)

TPA-6

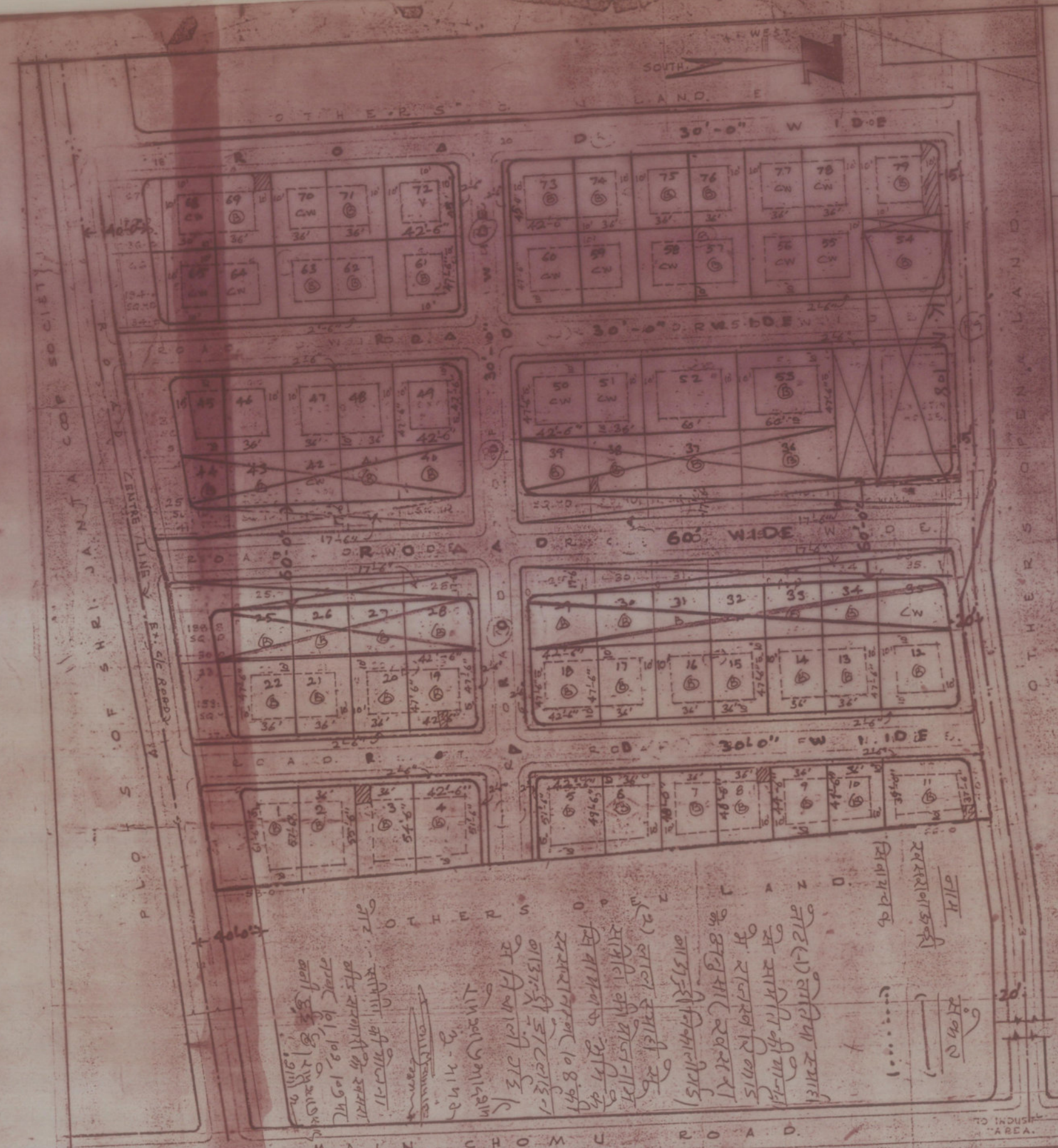
WEST
SOUTH
OTHERS LAND
ROAD 30'-0" WIDE
ROAD 30'-0" R/W SIDE
ROAD 60' WIDE
ROAD 30'-0" WIDE
OTHERS LAND
MAIN CHOMU ROAD
TO DHER KA BALAJI
TO INDUS. AREA
40'-0"
20'

PROPOSED PLOTS OF KHUDA BADI SONARA COOPERATIVE HOUSING SOCITY LTD" ON CHOMU ROAD NEAR DHER KA BALAJI, JAIPUR. SCALE 50 FT TO AN INCH.

KASHRA NO. 101, 102, 106, 107 AND 105 MURLI PURA
VILLAGE BEED SARKARI TH. JAIPUR.

2387

सेक्टर-19

J. D. A.

125

योजना की सीमा का राजस्व [illegible] के अनुसार मौके पर सत्यापन कर लिया गया।

योजना की भूमि के स्वामित्व की जाँच सत्यापन कर लिया गया।

जांच प्रभारी अधिकारी

बी.पी.सी. (द्वितीय) सी.पी.सी. 41/94 दिनांक 21.10.94 के निर्णय अनुसार संशोधित मानचित्र की प्रति अनुमोदन संशोधन सहित।

24/10/94

उप नगर नियोजक [illegible]

वरिष्ठ नगर नियोजक के पत्रांक S.T.P/OR/D-254 दिनांक 25.10.94 प्रेषित मानचित्र की प्रति।

बी.पी.सी. II के सदस्यों द्वारा दिनांक 15.10.94 को मौका निरीक्षण किया गया।

नोट :-
- B से अंकित भूखण्डों पर दिनांक 24.10.94 के सर्वे अनुसार निर्माण अंकित /रहा किया हुआ है।
- कोने के भूखण्डों में कोने के 15'6" RADIUS AT क्षेत्रफल 6.38 व.ग. घटाया जायेगा।
- ▨ से अंकित भूखण्डों पर दुकानें निर्मित है।

AREA ANALYSIS (AS PER GIVEN KHASRA BOUNDARY BY TEHSILDAR)

S.N.	USE	AREA	PERCENTAGE.
1.	RESIDENTIAL	9670.0	41.0%
2.	ROADS	10695.0	45.33%
3.	FACILITY.	—	
4.	NOT APPRO. AREA	3225.0	13.67%
	TOTAL.	23590.0 Sq. yds.	100%

SECTOR No. 19
SCHEM : MURLI PURA PART I
LOCATION: CHOMU ROAD
SOCIETY : KHUDA BADI SONARA CO. H.S. LTD.
SCALE: 50FT TO AN INCH.