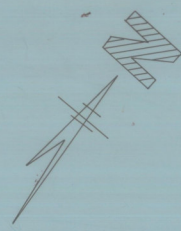
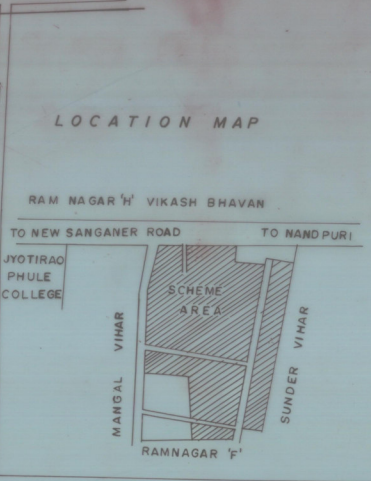
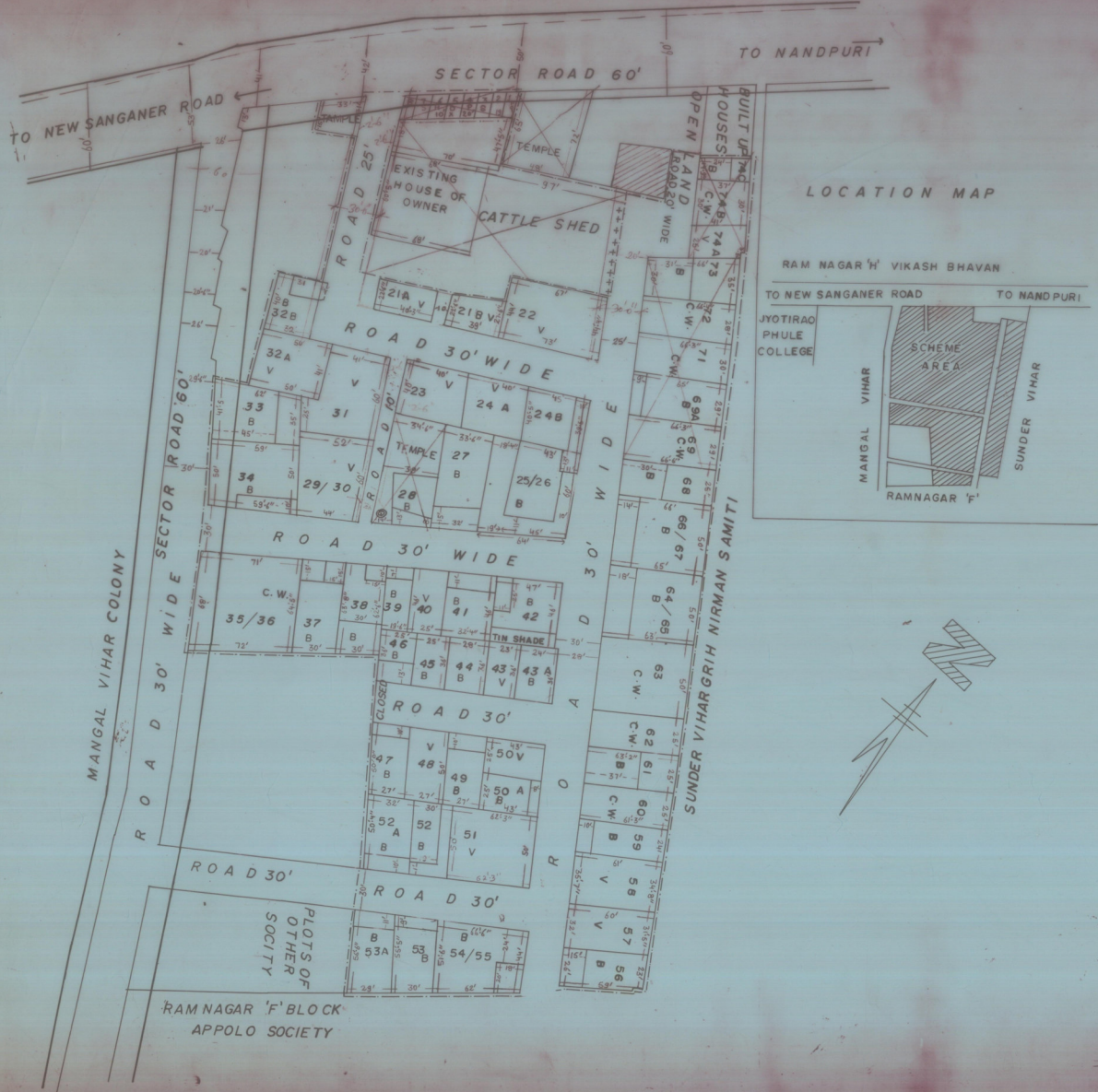


RAM NAGAR 'H' VIKASH BHAVAN SOCIETY



मास्टर विकास योजना 2011 के अनुसार भू-उपयोग व "खुला क्षेत्र" भूखण्डों की निर्माण स्थिति :-

	आवासीय	व्यावसायिक
1. पूर्ण/ आंशिक निर्मित भूखण्ड - B	34	2
2. चार दीवारी निर्मित भूखण्ड - CN	8	-
3. खाली भूखण्ड - V	17	6
कुल भूखण्ड	59	

मौके के अनुसार योजना का भू-उपयोग व तकनीकी विश्लेषण :

क्रमांक	भू-उपयोग	क्षेत्रफल वर्ग मीटर	प्रतिशत
1.	आवासीय	11350	66.29 %
2.	टिकावव्यायिक	178	1.04 %
3.	सड़क	5367	31.35 %
4.	सुविधा क्षेत्र	226	1.32 %
	कुल	17121	100.00 %

योजना की मौके जांच, सर्वेक्षण एवं मास्टर विकास योजना 2011 की सड़कों, भू-उपयोग एवं क्षेत्रफल इत्यादि से सम्बंधित पूर्ण जांच कर स्थिति योजना सारचित्र में अंकित की गई है।

नगर निरीक्षक  
 नाम - ए.एल. मिश्रा  
 AITP07/75

योजना की भूमि की ग.भू.रा. अधिनियम की धारा 30 की कार्यवाही एवं मौके पर भूमि का प्रमाणिकरण से द्वारा किया गया। योजना की पूरी भूमि प्राधिकरण में निहित हो चुकी है।

नाम : [Signature]  
 तहसीलदार  
 नाम : [Signature]  
 उपायुक्त जिन B-2.

बी.पी.सी./ जी.एल.सी. की बैठक संख्या दिनांक 10-11-02 की अनुपालना में योजना सारचित्र स्वीकृत कर जारी किया गया।

NAME OF SOCIETY :	AMBHESWAR
NAME OF SCHEME :	RAM NAGAR 'H'
ZONE NO.:	B-2
SECTOR NO.:	SEWAGE FARM
SCALE :	1" = 50ft
DRG. No.	

ATP ZONE D.T.P. S.T.P.