

1. यह मानचित्र योजना अनुमोदन की कार्यवाही हेतु तैयार किया गया है।
योजना की भूमि को संबंध में 90 मी की कार्यवाही की जा चुकी है तथा यह भूमि प्राधिकरण में विक्रित हो चुकी है।

अनुमोदन, जोन-10

2. योजना की भूमि का सार्वजनिक परीक्षण मेरे द्वारा किया गया है।

सहायक जग्गर नियोजक-10

3. योजना की सीमा का राजस्व विभाग को अनुसरण की गई पर सत्यापन तथा योजना मानचित्र पर खसरा सीमा मेरे द्वारा अंकित की गई है।

सहायक जग्गर/अधीन, जोन-10

4. योजना मानचित्र का मॉके अनुसरण सत्यापन मेरे द्वारा किया गया है।

सॉफ्ट कॉपीयनला जोन-10

SECTOR ROAD 160' WIDE ROAD

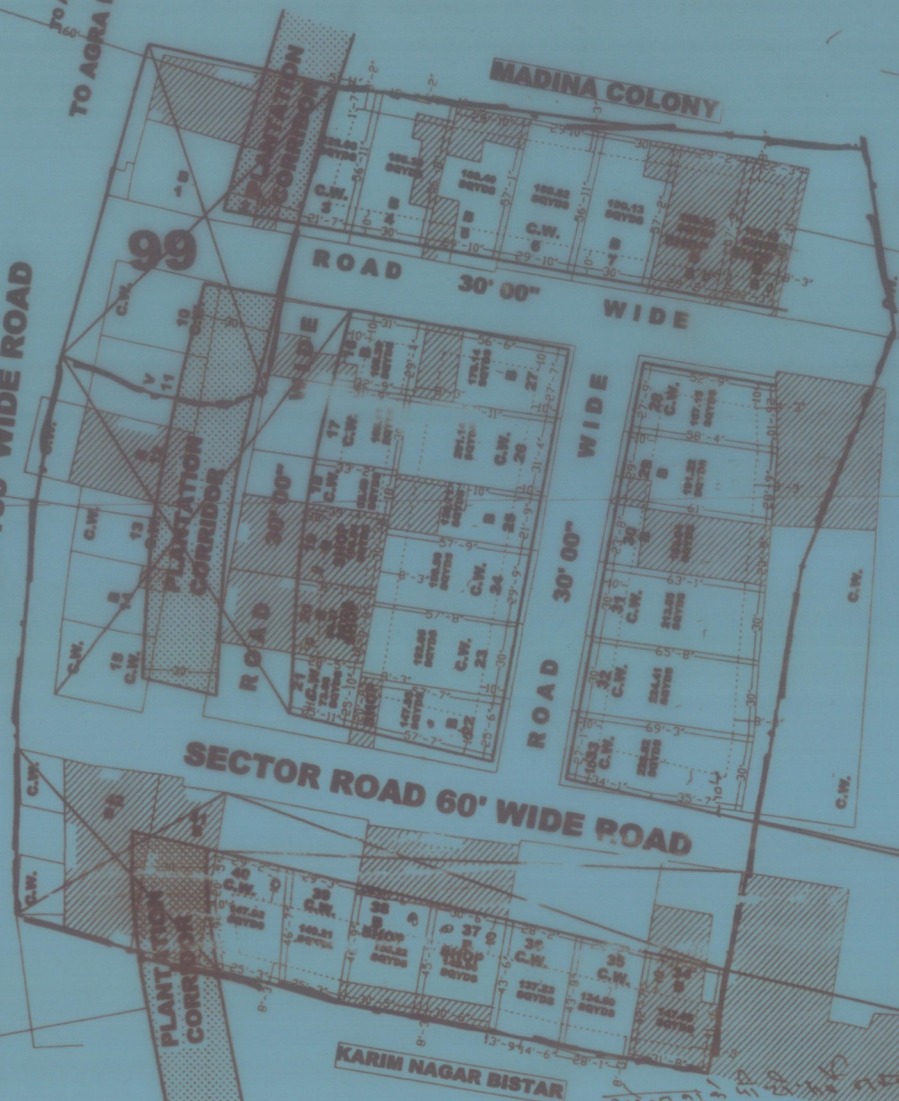
TO AGRA ROAD

TO JAGTHPURA

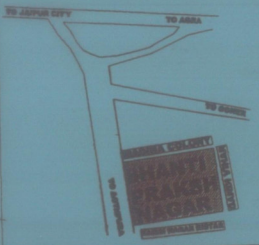

SECTOR ROAD 60' WIDE ROAD

MADINA COLONY

GANDI VIHAR



494-85
J. D. A.
LOCATION PLAN
AS PER MASTER PLAN / SECTOR PLAN



यह योजना योजना 2011 के अनुसार तैयार की गई है।

1. प्लॉट / कॉलोन प्लॉट - B	2.2
2. प्लॉट प्लॉट - C.W.	19
3. प्लॉट प्लॉट - V	0.1
4. प्लॉट प्लॉट - V	4.2

प्लॉट के अनुसार क्षेत्रफल व कॉलोन के अनुसार -

कॉलोन	वृ. संख्या	क्षेत्रफल	अंश
कॉलोन	2019.36 sq.mtr	45.81%	
PLANTATION CORRIDOR	144.20 sq. yds.	3.00%	
प्लॉट	400.22 sq. yds.	12.81%	
ROAD, STREET, OPEN AREA, PLANTATION CORRIDOR, COMMON AREA	606.20 sq. yds.	13.58%	
TOTAL	1869.73 sq.mtr.	100%	

योजना की कॉपी और प्लान को सत्यापन करने के लिए योजना 2011 की कॉपी अनुमोदन के दौरान प्रस्तुत की गई थी और यह प्लान योजना परीक्षण में अंकित की गई है।

योजना का नाम
सहकारक के
योजना की पूरी की सत्यापन कॉपीकरण की एक से की कार्यवाही पूर्ण होने पर प्लान को सत्यापन के लिए प्रेषित करा जाएगा। योजना की पूर्ण कॉपी कॉपीकरण में अंकित की गई है।

प्लान / कॉपीकरण के
सहकारक के

परीक्षण / प्लान को सत्यापन करने के लिए योजना में योजना कॉपीकरण कॉपीकरण का कॉपीकरण -

NAME OF SOCIETY	SHANATI PRAKASH NAGAR	
NAME OF SCHEME	HATHROI GADDI C.N.S. LTD. JAIPUR	
ZONE NO.	-10	SECTOR NO. 34
SCALE	1" = 90'	DRG. NO.
A.T.P. ZONE	D.T.P.	S.T.P.
JAIPUR DEVELOPMENT AUTHORITY JAIPUR		

Handwritten notes and signatures in Hindi at the bottom of the plan, including 'अनुमोदन' and 'अधीन'.