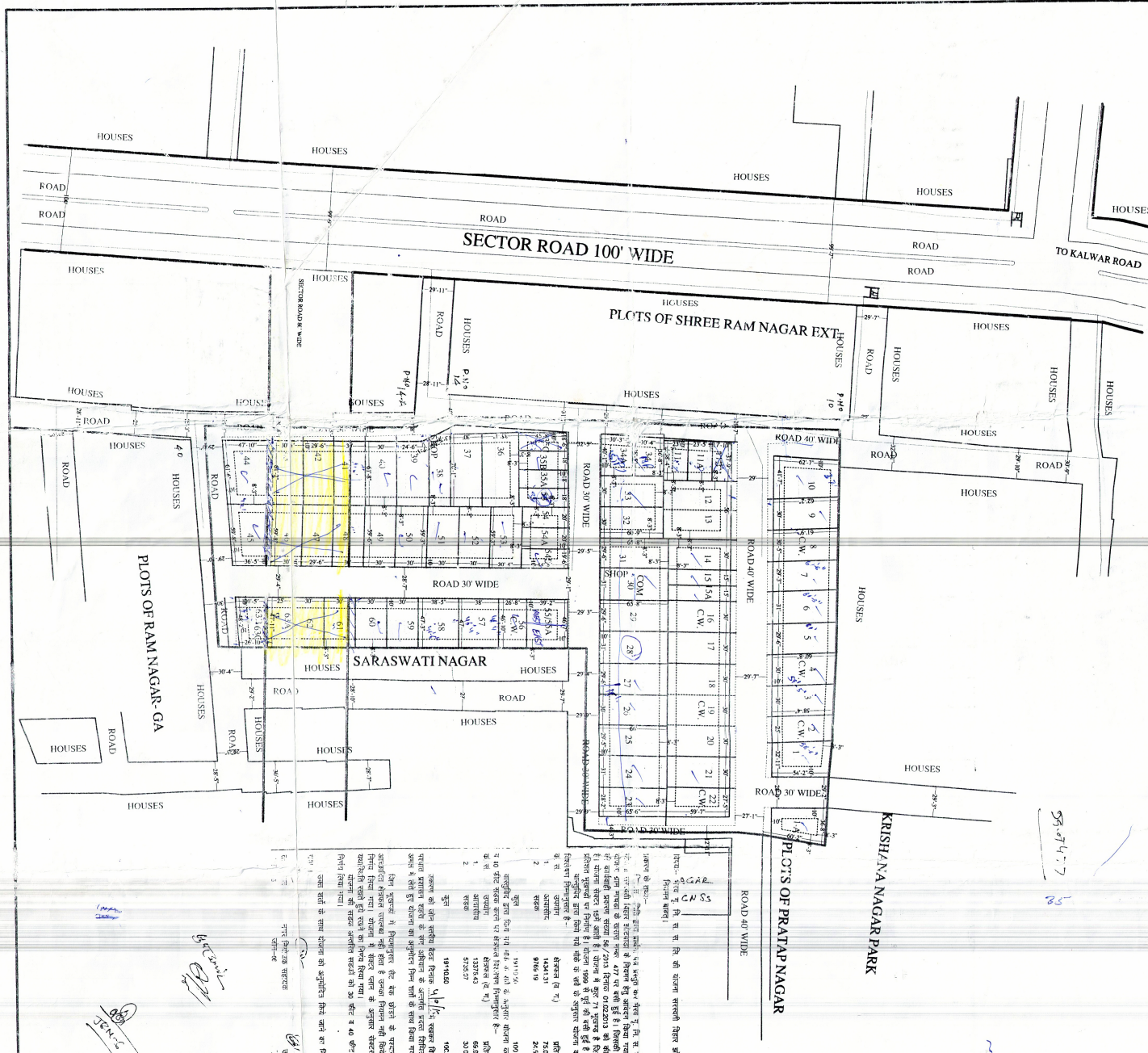
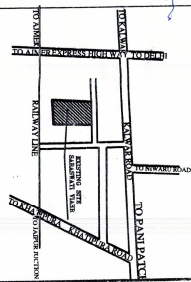
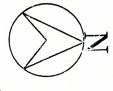


P.T. SURVEY OF SCHEME SARASWATI VIHAR AT KALWAR ROAD JAPUR



55.07.17

J.D.A.



सर्वेक्षण क्षेत्र का क्षेत्रफल एवं सड़क का क्षेत्रफल

कुल क्षेत्रफल	14941.3189 YDS	75.04%
सड़क क्षेत्रफल	4768.19 SQ.YDS	24.96%
कुल क्षेत्रफल	19710.5 SQ.YDS	100.00%
कुल क्षेत्रफल	14941.3189 YDS	75.04%
सड़क क्षेत्रफल	4768.19 SQ.YDS	24.96%
कुल क्षेत्रफल	19710.5 SQ.YDS	100.00%

सर्वेक्षण क्षेत्र का क्षेत्रफल एवं सड़क का क्षेत्रफल

कुल क्षेत्रफल 14941.3189 YDS 75.04%

सड़क क्षेत्रफल 4768.19 SQ.YDS 24.96%

कुल क्षेत्रफल 19710.5 SQ.YDS 100.00%

सर्वेक्षण क्षेत्र का क्षेत्रफल एवं सड़क का क्षेत्रफल

कुल क्षेत्रफल 14941.3189 YDS 75.04%

सड़क क्षेत्रफल 4768.19 SQ.YDS 24.96%

कुल क्षेत्रफल 19710.5 SQ.YDS 100.00%

सर्वेक्षण क्षेत्र का क्षेत्रफल एवं सड़क का क्षेत्रफल

कुल क्षेत्रफल 14941.3189 YDS 75.04%

सड़क क्षेत्रफल 4768.19 SQ.YDS 24.96%

कुल क्षेत्रफल 19710.5 SQ.YDS 100.00%

ZONE NO.-4	SECTOR NO.-15
SCALE: 1"=50'	DWG. NO.
DATE: 05/07/17	
PREPARED BY: J.D.A.	
CHECKED BY: J.D.A.	
APPROVED BY: J.D.A.	
DATE: 05/07/17	

सर्वेक्षण क्षेत्र का क्षेत्रफल एवं सड़क का क्षेत्रफल

कुल क्षेत्रफल 14941.3189 YDS 75.04%

सड़क क्षेत्रफल 4768.19 SQ.YDS 24.96%

कुल क्षेत्रफल 19710.5 SQ.YDS 100.00%

सर्वेक्षण क्षेत्र का क्षेत्रफल एवं सड़क का क्षेत्रफल

कुल क्षेत्रफल 14941.3189 YDS 75.04%

सड़क क्षेत्रफल 4768.19 SQ.YDS 24.96%

कुल क्षेत्रफल 19710.5 SQ.YDS 100.00%