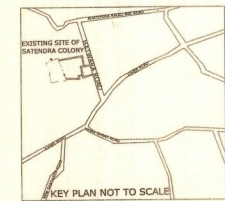
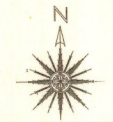
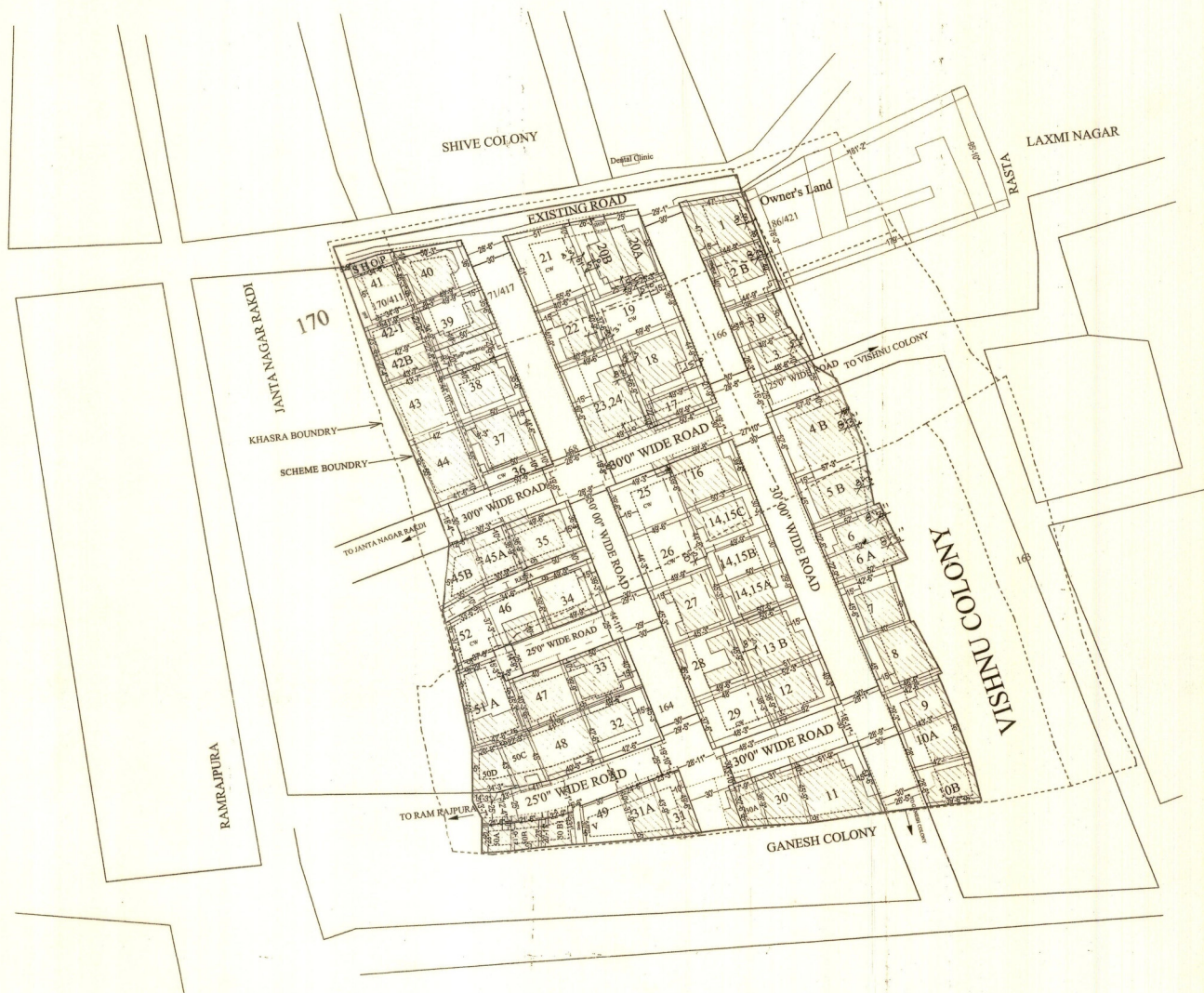


LAYOUT PLAN OF SATENDRA COLONY SODALA JAIPUR VILLAGE MADRAMPURA



सर्वेक्षण कार्य के अनुसार भूखण्डों का विवरण	भूखण्डों की संख्या
सूचना/आवधिक निर्मित भूखण्ड	56
घात सीमायी निर्मित भूखण्ड	8
खाती भूखण्ड	1
कुल भूखण्ड	65
मीके के अनुसार योजना का कु-उपयोग विवरण	
कु-उपयोग	क्षेत्रफल वर्गमीटर में
आवासीय	28873.56 sq. yd. 8848.1
प्राथमिक	
सुविधा क्षेत्र 1 सड़क	28437 sq. yd. 8646.1
2 वाड/समुदायिक क्षेत्र/सामूहिक/व्यवसायिक/व्यापार/अन्य एवं अन्य इलाके	1836 sq. yd. 549.1
कुल क्षेत्रफल	17389.95 sq. yd. 5284.1

S.NO	LAND USE	AREA IN SQ. YD.
1.	RESIDENTIAL	11915.55 Sq. yd. 68.52 %
2.	FACILITY	
a.	AREA UNDER 30° ROAD	5615.49 Sq. yd. 31.39 %
b.	DRAIN AREA	18.36 Sq. yd. 0.10 %
3.	TOTAL SCHEME AREA UNDER KHASARA BOUNDARY	17389.95 Sq. yd. 100.00 %

योजना की मीके जॉब सर्वेक्षण एवं मास्टर विकास की योजना उमा कॉलोनी की सड़को कु-उपयोग एवं क्षेत्रफल इत्यादि से सम्बन्धित पूर्ण जॉबकार्ड रिपोर्ट योजना मानचित्र में अंकित की गई है।

अंकीकृत सलाहकार का नाम 4th DIMENSION एवं इस्सालर

योजना की भूमि की राजमुराद अधिनियम की धारा 90अ(8) की कार्यवाही एवं मीके पर भूमि का प्रमाणिकरण मेरे द्वारा किया गया। योजना की सम्बन्धित भूमि हेतु प्राधिकृत अधिकारी द्वारा निर्गत आदेश क्रमांक _____ दिनांक _____ के तहत जारी किया जा चुका है।
उपसुब्बा (जोन 7)

प्रशासन सहित के संग अभियान 2012 के अन्तर्गत जारी दिशा निर्देश के तहत बैठक संख्या _____ दिनांक _____ की अनुपालना मे योजना मानचित्र स्वीकृत कर जारी किया गया।

योजना का नाम	सर्वेन्द्र कॉलोनी
खसरा संख्या मय रकबा	170/411, 171/417, 164, 166, 168,
निम्नमन योग्य	
कुल राजस्व क्षेत्रफल	17393.75 Sq.yd.
वाड/सेक्टर संख्या	

SCALE - 1"=50' DRAWING NO-

DTP	STP	ACTP
-----	-----	------

योजना की भूमि का मीके पर भौतिक सर्वेक्षण मेरे द्वारा किया जा चुका है व भूमिगत अनुसंधान मीके-की विधि-अनुसंधान है।

अभिषेक
जोन-7

योजना की भूमि पर राजस्व विभागीय अनुसंधान खसरा सीमा अंकित कर दी गई है। खसरा सीमा व योजना सीमा का मीके अनुसार सर्वेक्षण मेरे द्वारा किया गया है।

अमीन
तहसीलदार
जोन-7

योजना का तकनीकी परीक्षण मेरे द्वारा किया गया है।

उप-निर्देशक

योजना की भूमि के सम्बन्ध में आवश्यक परिष्कार कर दिया गया है।
योजना की भूमि की 90ए की कार्यवाही दिनांक 08.08.2013 को की जा चुकी है व उक्त भूमि पर विज्ञान मे विवाद के मुद्दे हैं।
दिनांक 09.08.2013 को जेडएलसी के निर्णय अनुसार मानचित्र अनुमोदित किया गया।

उपसुब्बा
जोन-7

वरिष्ठ नगर नियोजक
बी.पी.सी. (एल.पी.)

अतिरिक्त मुख्य नगर नियोजक
बी.पी.सी. (एल.पी.)