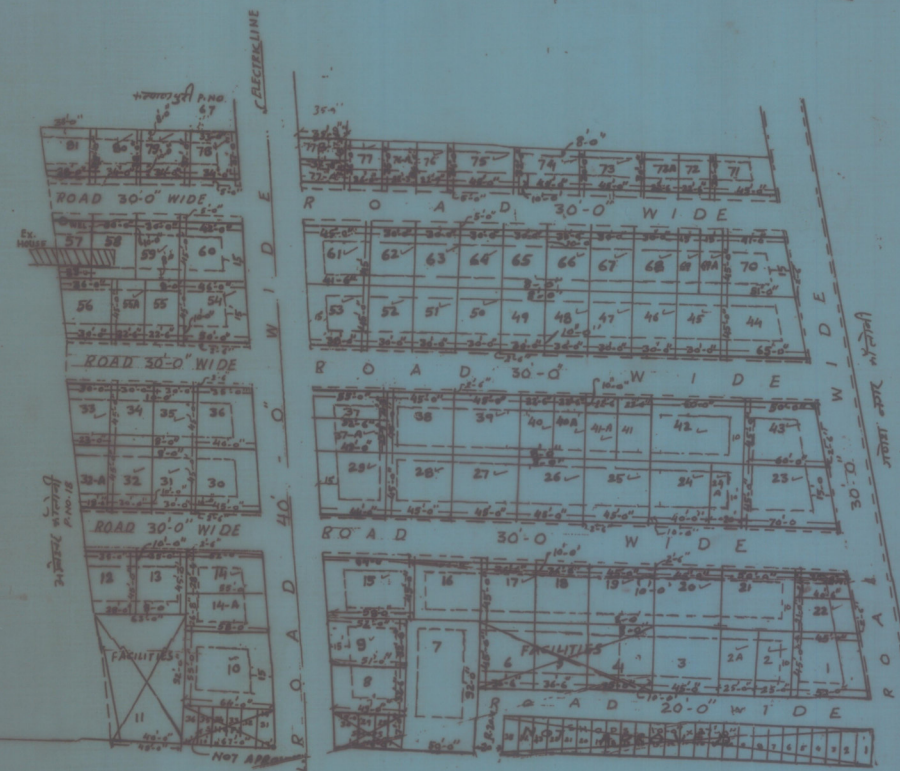

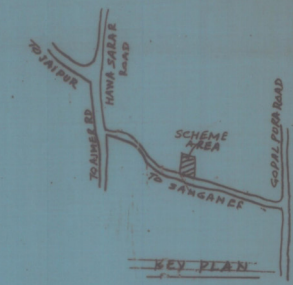


J D A 31/2



LOCATION PLAN  
AS PER MASTER PLAN / SECTOR PLAN

माला विकास योजना 2011 के अनुसार २ उपघोष क्षेत्रों की विभागीय तैयारी -

1. शहीद आशोक विविधित नरसिंह - 0  
2. नगर विभागीय विविधित नरसिंह - 25  
3. रंगली नरसिंह - - - - - V

कुल नरसिंह - - - - -

ये २ उपघोष / योजना के अनुसार २ उपघोष व तैयारी की विश्लेषण -

क्रमांक	उपघोष	क्षेत्रफल	उत्प्रेक्षित
1	आमलीष	16,775.81 वर्गमीटर	64.15%
2	व्यवसायिक	882.00 वर्गमीटर	3.39%
3	सड़क	7367.75 वर्गमीटर	30.47%
म	सुविधा क्षेत्र	826.44	2.01%
कुल		26,152.00 वर्गमीटर	100%

योजना की तैयारी में ग. न. क. का अधिकारिक की धारा 20-बी की प्रावधानों के अन्तर्गत में नगर विकास विभाग में प्रस्तावित किया गया। योजना की तैयारी में नगर विकास विभाग में विहित हो -

नाम: नरसिंह नरसिंह  
उपघोष: 31/2

जिसके तहत ही नरसिंह नरसिंह - - - - - दिनांक 28-2-02 की अनुपालना में योजना समन्वित स्वीकृत कर जारी किया गया।

NAME OF SOCIETY - MANUWARHEI HOUSING CO-OP S. LTD. SODALA SANGANEER JAIPOUR

NAME OF SCHEME - SHIV PURI (SCHEME NO. 5)

ZONE NO. - B-2

SECTOR NO. -

SCALE - 1/800

DRAWN - 31

ATP/DTP

ZE ZONE

D.C. SIGNATURE

JAIPOUR DEVELOPMENT AUTHORITY JAIPOUR

← TO JAIPUR ROAD

(TO SODALA - TO SANGANEER ->)

TO SANGANEER ->