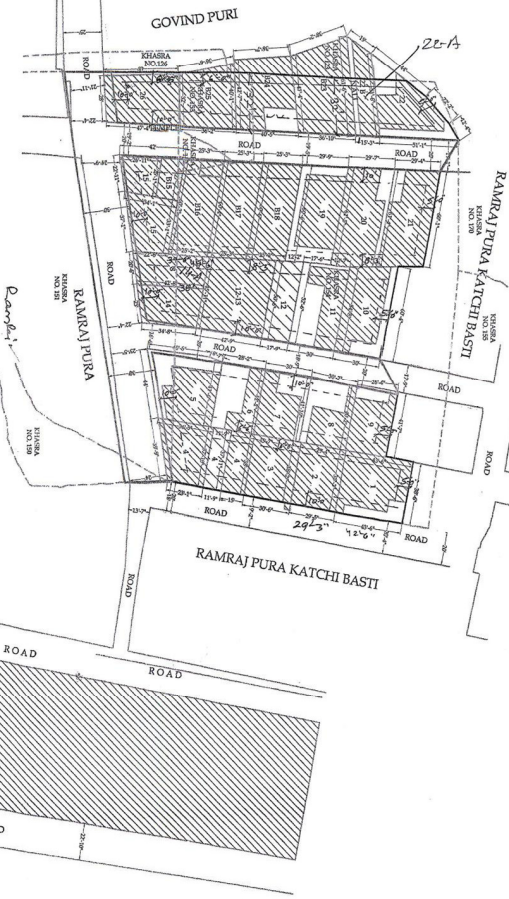
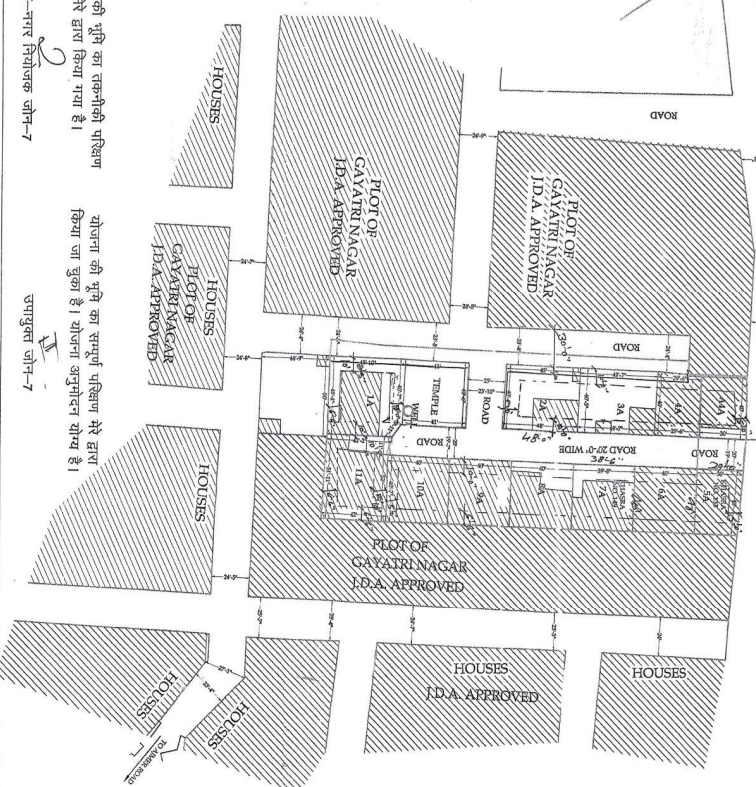


LAYOUT PLAN OF RAMRAJPURA

PART-A

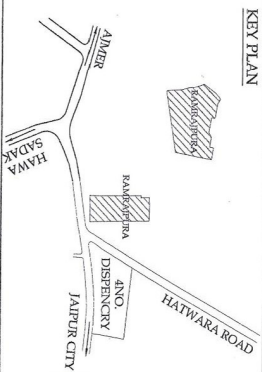


PART-B



J. D. A.

KEY PLAN



संक्षेप कार्य के अनुसार मूल्यांकन का विवरण -

क्र.सं.	मूल्यांकन का विवरण	मूल्यांकन संख्या
1.	पूर्ण / आंशिक निर्मित मूल्यांकन	44
2.	कार्य प्रारंभित मूल्यांकन	0
3.	खाली मूल्यांकन	0
कुल मूल्यांकन		44

मौके के अनुसार योजना का प्र. उपयोग विवरण

क्र.सं.	प्र. उपयोग	क्षेत्रफल वर्ग. मी.
1.	आवासीय	6727.41
2.	व्यावसायिक	0.00
3.	सड़क	2268.14
4.	सुविधा क्षेत्र (पार्क / सामुदायिक केन्द्र / संचालित / पंच टी. / पंच टी. लॉडन एवं अन्य इत्यादि)	0.00
कुल क्षेत्रफल		8995.55

S.NO.	LAND USE	AREA IN SQ.YD.	TOTAL	%
1.	RESIDENTIAL	6727.41	6727.41	74.79
2.	ROAD	2268.14	2268.14	25.21
3.	ROAD	2268.14	2268.14	25.21
4.	ROAD	2268.14	2268.14	25.21
5.	ROAD	2268.14	2268.14	25.21
6.	ROAD	2268.14	2268.14	25.21
7.	ROAD	2268.14	2268.14	25.21
8.	ROAD	2268.14	2268.14	25.21
9.	ROAD	2268.14	2268.14	25.21
10.	ROAD	2268.14	2268.14	25.21

योजना की मौके जमीन, संरक्षण एवं मास्टर प्लान के अनुसार 2005 की सड़क, प्र. उपयोग एवं क्षेत्रफल इत्यादि से संबंधित पूर्ण जॉब कर स्थिति योजना मानचित्र में अंकित की गई है।

डिजिटल सलाहकार
योजना की भूमि की राश्ट्रियता अभियान की धारा 90बी/90बी(2) की कारवाही एवं मौके पर भूमि का प्रशासनिक भू-उपयोग योजना की समीक्षा भूमि हेतु प्रमाणित अधिकारी/क्षेत्र निपटर्न आदेश क्रमांक दिनांक के तहत जारी किया जा चुका है।

तहसीलदार
(जोन-7)
प्रशासन शास्त्र के संज्ञा अभियान के अंतर्गत जारी किया निर्देश के तहत सड़क संख्या दिनांक की अनुमति योजना मानचित्र संशोधन कर जारी किया गया।

योजना का नाम
समिति का नाम
खसरा संख्या एवं खसरा 151-152, 153, 154, 132, 133, 149
नियमान योग
कुल राजस्व क्षेत्रफल 4 BIGHA 00 BISHWA
सेक्टर संख्या 8

SCALE:- 1"= 50'
ZONE NO:- 7
DRAWING NO:-

SDM
D.T.P. ZONE
S.I.P.
ACTIP

योजना की भूमि का मौके पर भौतिक संसाधन
सम्पूर्ण परिवहन प्रणाली योजना की भूमि पर
मैप द्वारा किया गया है
कमिटी अभियान
जोन-7

योजना की भूमि का तकनीकी परिष्करण
मैप द्वारा किया गया है।
योजना की भूमि का सम्पूर्ण परिवहन मैप द्वारा
किया जा चुका है। योजना अनुमति योग्य है।
उप-नगर नियोजक जोन-7

योजना की भूमि का मौके पर भौतिक संसाधन
सम्पूर्ण परिवहन प्रणाली योजना की भूमि पर
मैप द्वारा किया गया है
कमिटी अभियान
जोन-7

योजना की भूमि का तकनीकी परिष्करण
मैप द्वारा किया गया है।
योजना की भूमि का सम्पूर्ण परिवहन मैप द्वारा
किया जा चुका है। योजना अनुमति योग्य है।
उप-नगर नियोजक जोन-7

योजना की भूमि का तकनीकी परिष्करण
मैप द्वारा किया गया है।
योजना की भूमि का सम्पूर्ण परिवहन मैप द्वारा
किया जा चुका है। योजना अनुमति योग्य है।
उप-नगर नियोजक जोन-7