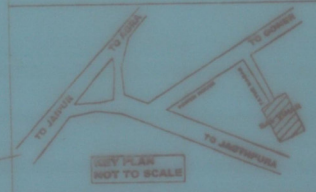



J. D. A.

LOCATION PLAN
AS PER MASTER PLAN / SECTOR PLAN



भारत विकास योजना 2011 के अनुसार नूतन क्षेत्रों की विवरण निम्न -

क्र.सं.	वर्णन	प्रकार
1	पूर्ण / आंशिक विहित भूखण्ड -	स
2	पार सीमा विहित भूखण्ड -	स.व
3	खाली भूखण्ड -	व
कुल भूखण्ड -		28

AREA ANALYSIS AS PROPOSED:-

वर्णन	नूतन क्षेत्र	क्षेत्रफल	प्रतिशत
आवासीय		2606.08 SQ.YDS	40.90%
ग्राम भूमि		2672.46 SQ.YDS	41.67%
पार्क		1096.71 SQ.YDS	17.23%
पुलिया क्षेत्र			
COMMERCIAL			
कुल		6375.24 SQ.YDS	100.00%

AREA ANALYSIS AS PER SITE:-

वर्णन	नूतन क्षेत्र	क्षेत्रफल	प्रतिशत
आवासीय		2444.96 SQ.YDS	68.60%
ग्राम भूमि		1118.50 SQ.YDS	31.40%
पुलिया क्षेत्र			
COMMERCIAL			
कुल		3796.21 SQ.YDS	100.00%

योजना की पेश की गई, चलेन एवं भारत विकास योजना 2011 की संदर्भ नूतन क्षेत्रों एवं क्षेत्रों के अंतर्गत पूर्ण जमीन का विहित क्षेत्र का मानक में अंकित की गई है।

समाप्ति का नाम
विशेषण का

योजना की भूमि की व्यवस्था अधिनियम की धारा 50 की शर्तों के अनुसार एवं भूमि का प्राधिकरण में द्वारा अंकित किया गया है। योजना की पूर्ण भूमि प्राधिकरण में अंकित हो चुकी है।

नाम
समाप्ति का नाम
विशेषण का

संस्था / क्षेत्र एवं क्षेत्र की संख्या 114 विकल्प 12-07
की अनुसूची में योजना अधिनियम संशोधन का जारी किया गया।

NAME OF SOCIETY :- BATHROI GADHI HOUSING CO- OPERATIVE SOCIETY LTD. JAIPUR

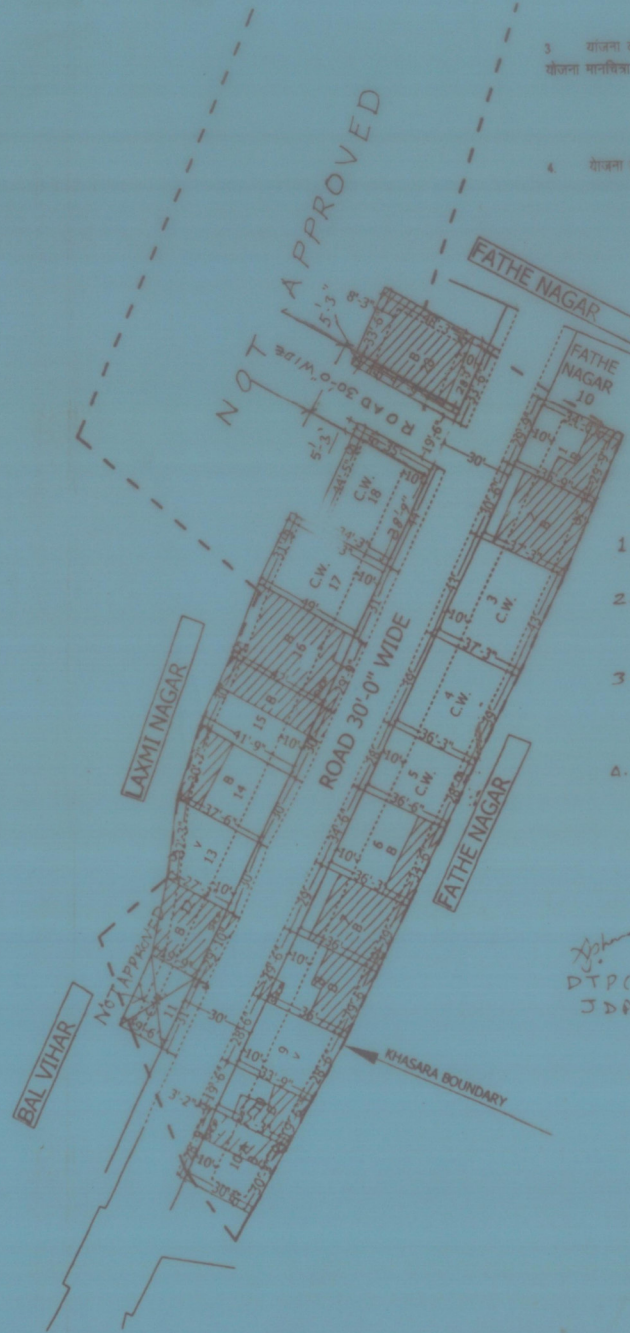
NAME OF SCHEME :- BAL VIHAR EXT.

ZONE NO.10 SECTOR NO. 34

SCALE 1"= 50' DRG. NO.

A.T.P. ZONE D.T.P. S.T.P.
JAIPUR DEVELOPMENT AUTHORITY JAIPUR

- यह मानचित्र योजना अनुमोदन की शर्तोंवाही हेतु तैयार किया गया है। योजना की भूमि के संबंध में 90 बी की कार्यवाही की जा चुकी है तथा यह भूमि प्राधिकरण में अंकित हो चुकी है।
उपयुक्त जॉन-10
- योजना की भूमि का तकनीकी परीक्षण में द्वारा किया गया है।
03-01-08
सहायक नगर नियोजक-10
- योजना की सीमा का राजस्व रिकार्ड के अनुसार चैक पर सत्यापन तथा योजना मानचित्र पर खसरा सीमा में द्वारा अंकित की गई है।
लेखीलदार / अमीन, जॉन-10
- योजना मानचित्र का चैक अनुसार सत्यापन में द्वारा किया गया है।
साईट अधिनियम जॉन-10 2/1/11/11



बी.पी.ओ. (एल.वा.) को 114 की संख्या है।
12-12-2007 के निर्णयानुसार -

- योजना को 30' अंतर का खसरा का 30' क्षेत्र बना
- जिन खसराओं को जैद क्षेत्र के पश्चात् कि 12-33 परिसर में अंकित है उन्हें 30' अनुमोदित किया जावे।
- जिन खसराओं में लाकुरा में जाते-विद्यमान चाल रही हैं उन्हें लाकुरा में जाते-विद्यमान होने के पश्चात् ही लीज डीड जारी की जावे।
- योजना के खसरा सीमा के अन्तर्गत अंग्रेजी लैण्ड अंकित है। जिन अन्तर्गत किया जावे।

DTP (PROJ.)
JDA.

STP (PROJ.)
JDA.