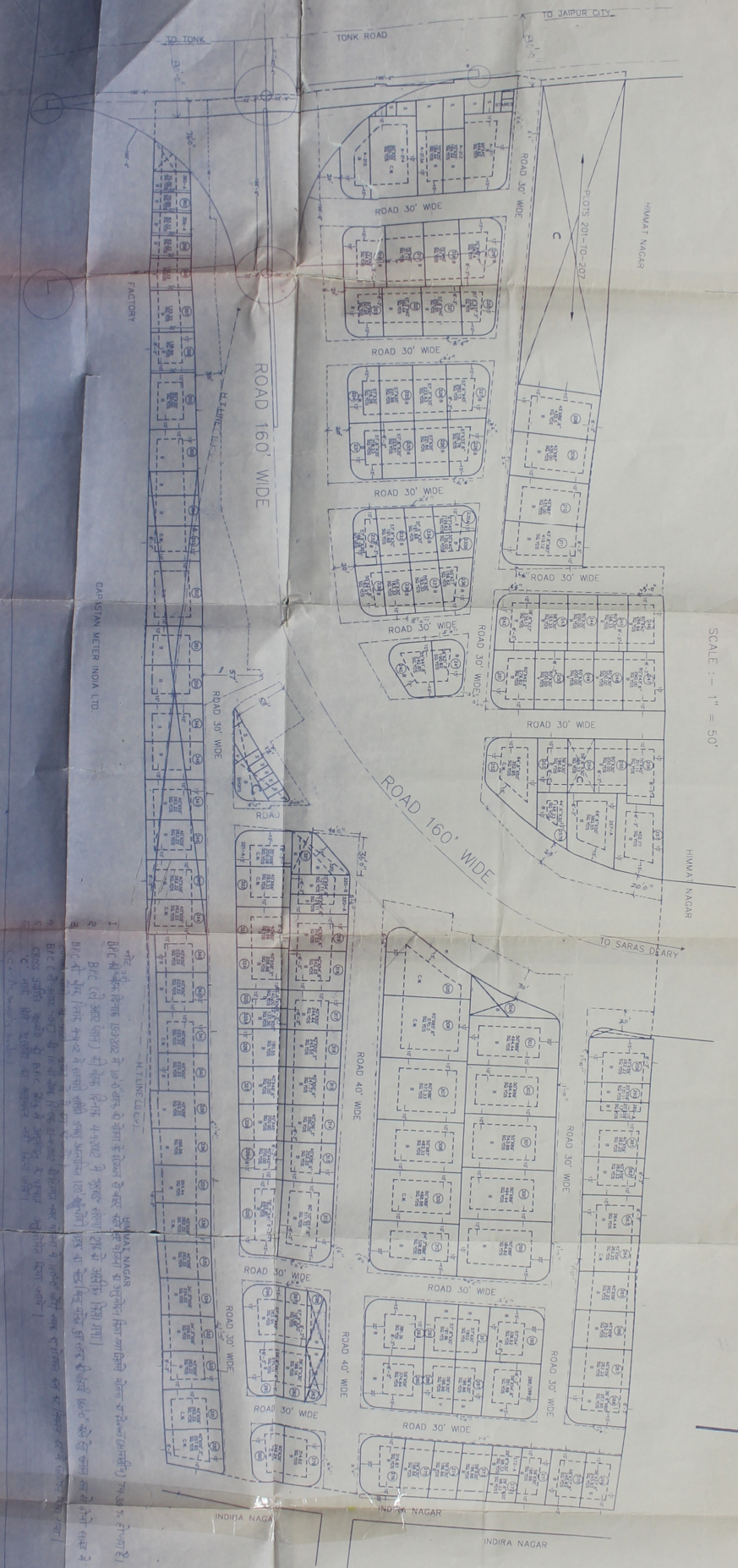



PROPOSED LAY-OUT PLAN OF HIMMAT NAGAR UNDER CO-OPERATIVE SOCIETY
 MADHAV NAGAR HOUSING CO-OPERATIVE SOCIETY, JAIPUR

SCALE :- 1" = 50'

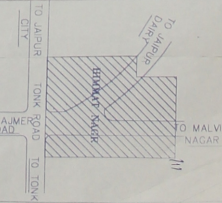


1. भू-सीमा रेखा 150' x 150' में 10' की चौड़ाई की सड़क को छोड़कर बाकी सभी भू-भाग को समान रूप से विभाजित किया जाएगा।
 2. भू-सीमा रेखा 150' x 150' में 10' की चौड़ाई की सड़क को छोड़कर बाकी सभी भू-भाग को समान रूप से विभाजित किया जाएगा।
 3. भू-सीमा रेखा 150' x 150' में 10' की चौड़ाई की सड़क को छोड़कर बाकी सभी भू-भाग को समान रूप से विभाजित किया जाएगा।
 4. भू-सीमा रेखा 150' x 150' में 10' की चौड़ाई की सड़क को छोड़कर बाकी सभी भू-भाग को समान रूप से विभाजित किया जाएगा।
 5. भू-सीमा रेखा 150' x 150' में 10' की चौड़ाई की सड़क को छोड़कर बाकी सभी भू-भाग को समान रूप से विभाजित किया जाएगा।



J. D. A.

LOCATION PLAN



क्र.सं.	विवरण	प्रमाण
1	भू-सीमा रेखा	150' x 150'
2	सड़क चौड़ाई	10'
3	सड़क चौड़ाई	30'
4	सड़क चौड़ाई	40'
5	सड़क चौड़ाई	160'

1. भू-सीमा रेखा 150' x 150' में 10' की चौड़ाई की सड़क को छोड़कर बाकी सभी भू-भाग को समान रूप से विभाजित किया जाएगा।
 2. भू-सीमा रेखा 150' x 150' में 10' की चौड़ाई की सड़क को छोड़कर बाकी सभी भू-भाग को समान रूप से विभाजित किया जाएगा।
 3. भू-सीमा रेखा 150' x 150' में 10' की चौड़ाई की सड़क को छोड़कर बाकी सभी भू-भाग को समान रूप से विभाजित किया जाएगा।
 4. भू-सीमा रेखा 150' x 150' में 10' की चौड़ाई की सड़क को छोड़कर बाकी सभी भू-भाग को समान रूप से विभाजित किया जाएगा।
 5. भू-सीमा रेखा 150' x 150' में 10' की चौड़ाई की सड़क को छोड़कर बाकी सभी भू-भाग को समान रूप से विभाजित किया जाएगा।